

PIANO PER GLI INSEDIAMENTI PRODUTTIVI
COMPENSORIALE (P.I.P.) "TAURANA"
nei Comuni di Angri, Sant'Egidio del Monte Albino
e San Marzano sul Sarno

RELAZIONE GEOLOGICA



Data: 30/10/2019

Tavola n.1 **CARTA GEOMORFOLOGICA**

Scala 1:2.000

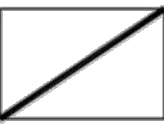


Dott. Geol. Ignazio Vitiello
Corso Nazionale n.159 - Palazzo Aurora
84018 SCAFATI (SA)
Tel./Fax 081.3042899

LEGENDA




Classe geomorfologica A:
- pendenze comprese tra 0 ed 1%
- valori di instabilità bassi



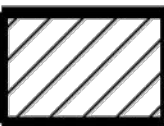
Confini comunali



Superficie P.I.P. Taurana



Area depuratore Taurana



Fascia di rispetto depuratore



**PIANO INSEDIAMENTI PRODUTTIVI
COMPENSORIALE
"TAURANA"**

NEI COMUNI DI ANGRI, SANT'EGIDIO DEL MONTE
ALBINO, SAN MARZANO SUL SARNO

TAV. 8.1 CARTA GEOMORFOLOGICA

Progettista / Consulente:

Dott. Geologo:

Ignazio Vitiello

DATA: ottobre 2019